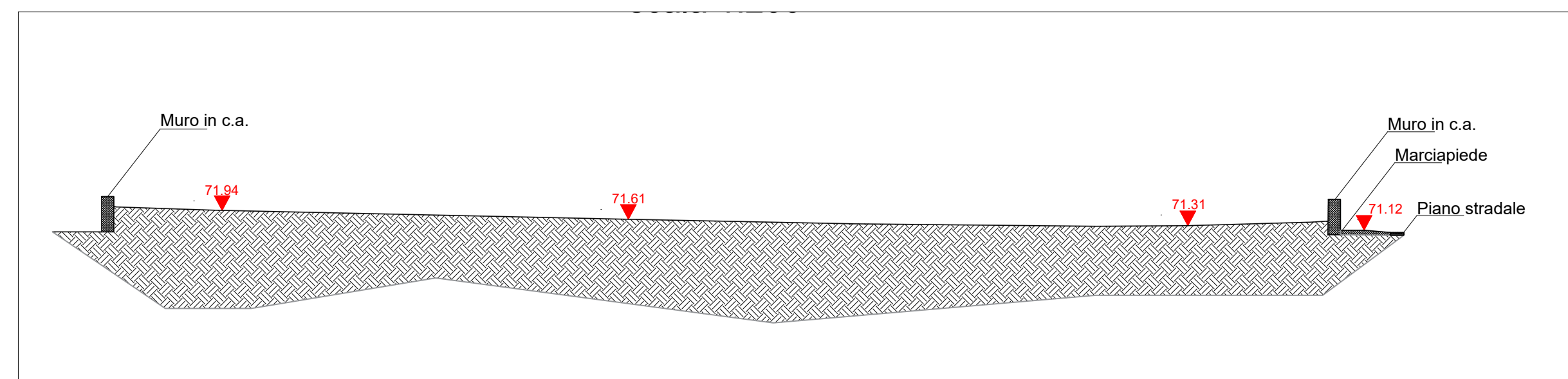
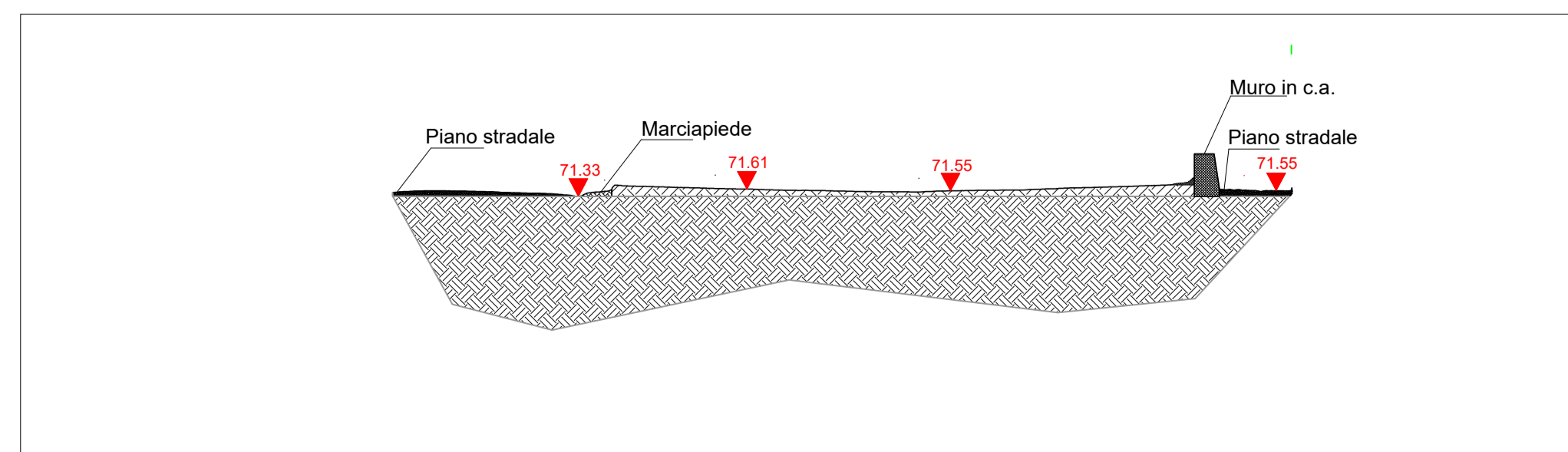


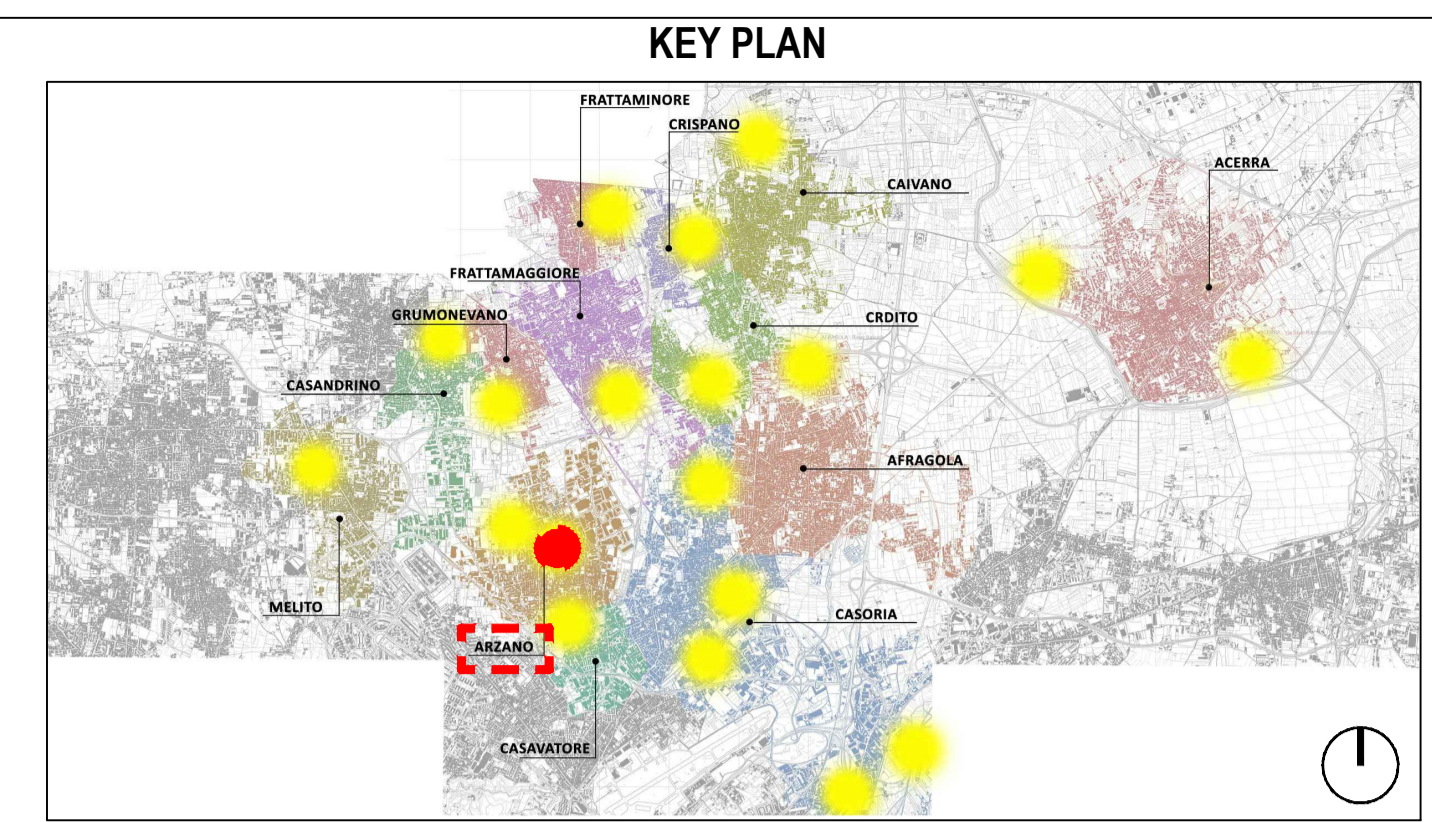
Rilievo piano altimetrico - stato di fatto - scala 1:200



Profilo altimetrico AA'- stato di fatto - scala 1:200



Profilo altimetrico BB'- stato di fatto - scala 1:200



LEGENDA SIMBOLI

X,XX	Quote lineari	BB	Lettera di identificazione della sezione
-1.80	Quote altimetriche in pianta	XX	Etichette materiali / finiture di progetto
+0.15	Quote altimetriche in sezione / prospetto	▲	Cono ottico
○	Riferimento dettaglio in altro elaborato	▲	Ingresso principale
---	Confine lotto	⊗	Arbusti esistenti
		⊗	Arbusti di progetto
		▲	Uscita sicurezza



Comune: Arzano Lotto: Via Alfredo Pecchia Codifica: ARZ 1 Superficie: 1100mq



PROGETTO ESECUTIVO

Appalto integrato sulla base del progetto di fattibilità tecnica ed economica "Smart City Napoli Nord - Piani Urbani Integrati - M5C2 - I.2.2"
CIG 972663946C CUP I45I22000020006 - CUP I45I22000030006

<p>RTI</p> <p>OPUS COSTRUZIONI S.P.A. Capogruppo P.IVA 07201350639 Via Campana 233, Pozzuoli</p> <p>ARCHIVOLTO SRL Mandante P.IVA 07162480631 Via O. P. Callero n.4, Napoli</p>	<p>RTP</p> <p>SAG ARCHITETTURA SRLS P.IVA 09189081210 Sede legale: Via Posillipo 66, Napoli</p> <p>MASCOLO INGEGNERIA SRL P.IVA 08524811216 Sede legale: Via Gramsci 19, Ciciliano</p> <p>ELECTA SRL P.IVA 04082971211 Sede legale: Via Principe di Piemonte 109, Roccarainola</p>
--	---

RUP
Arch. Pasquale Imbemba

GENERALE (Arzano-Via Alfredo Pecchia)
Stato di fatto - Rilievo piano altimetrico e profili altimetrici

REVISIONE	DESCRIZIONE	DATA	APPROVATO DA
00	prima emissione	Aprile 2024	ARZ1.PE.GEN.G. 003